

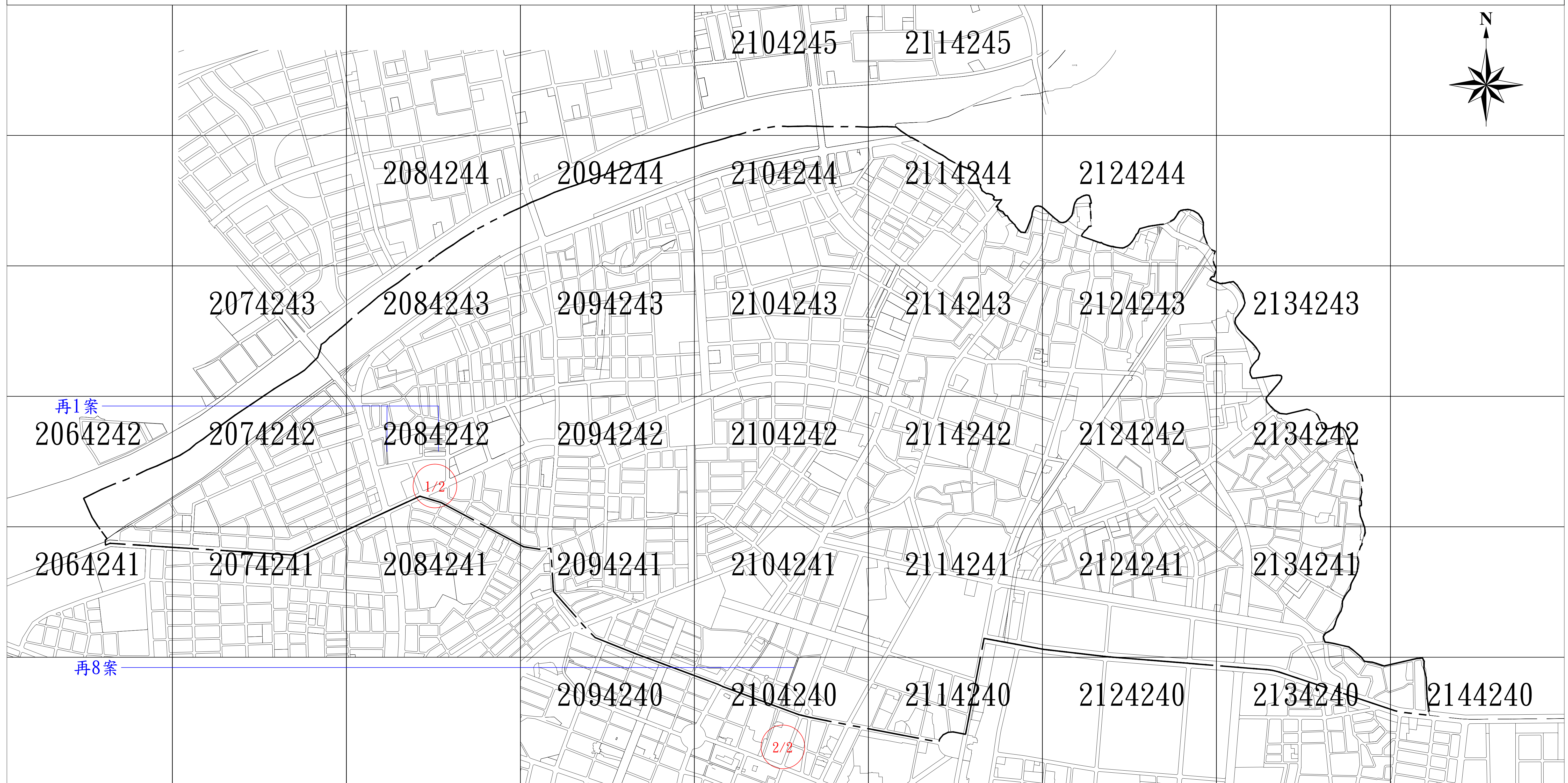
變更臺南市北區都市計畫（細部計畫）（第
二次通盤檢討）案（再公開展覽再1案、再8
案）計畫圖

比例尺：一千分之一

臺南市政府

中華民國一百零九年七月

變更臺南市北區都市計畫（細部計畫）（第二次通盤檢討）案 （再公開展覽再1案、再8案）計畫圖圖幅




圖例：




住宅區




商業區




古蹟保存區



宗教專用區



公園兼供兒童遊樂場用地



綠地



國小學校用地



機關用地



市場用地



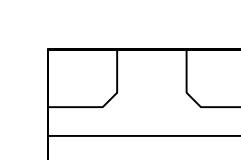
停車場用地



廣場用地



廣場兼停車場用地



道路用地



計畫範圍線


變更圖例：



變更住宅區為住宅區



變更商業區為商業區




變更道路用地為商業區



變更道路用地為廣場用地

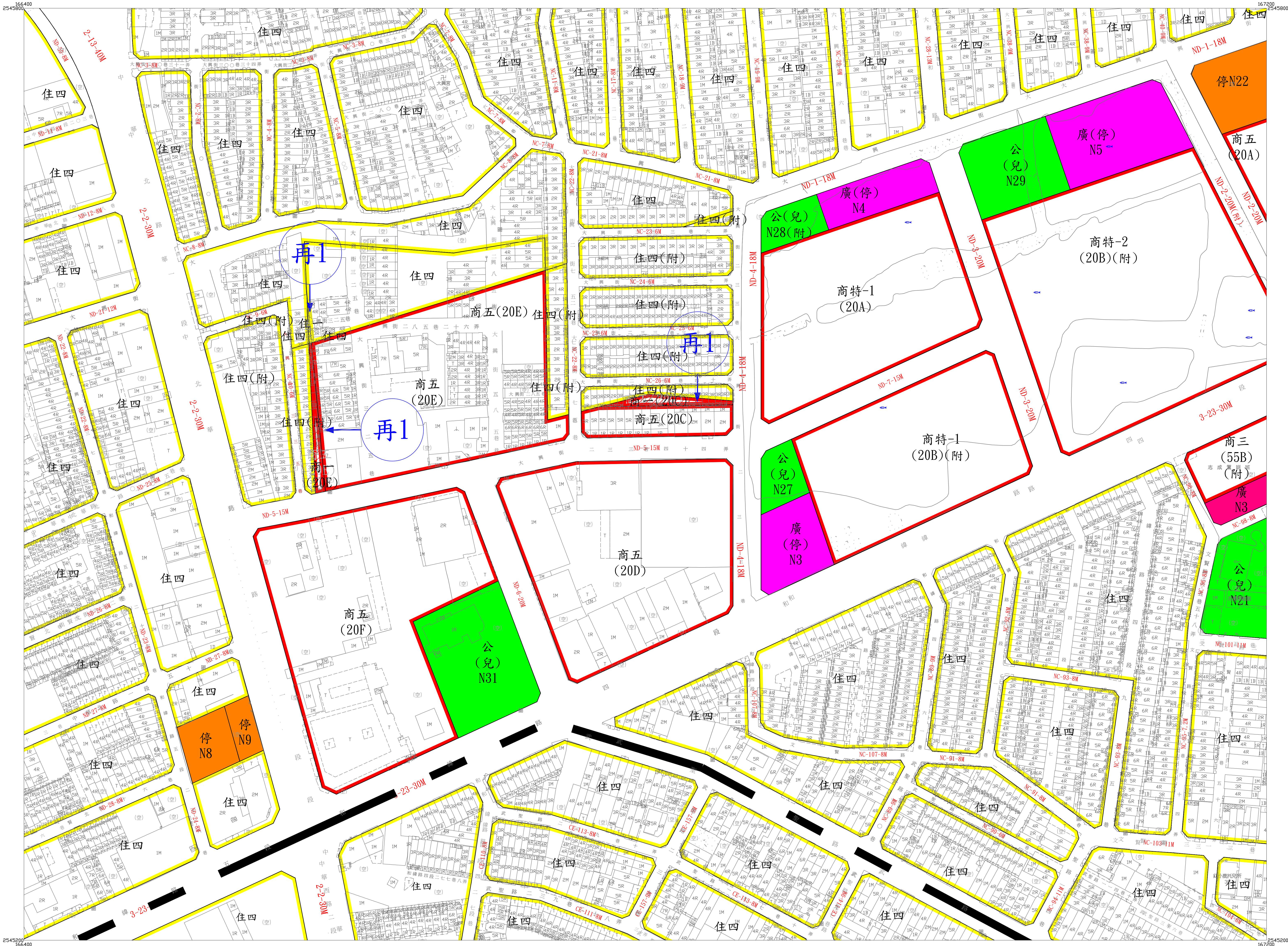
1/2



比例尺：一千分之一

圖號
2084242

2074243	2084243	2094243
2074242	2084242	2094242
2074241	2084241	2094241




2545200 164400

167200 2545800

168000
2544600

168000
2544600

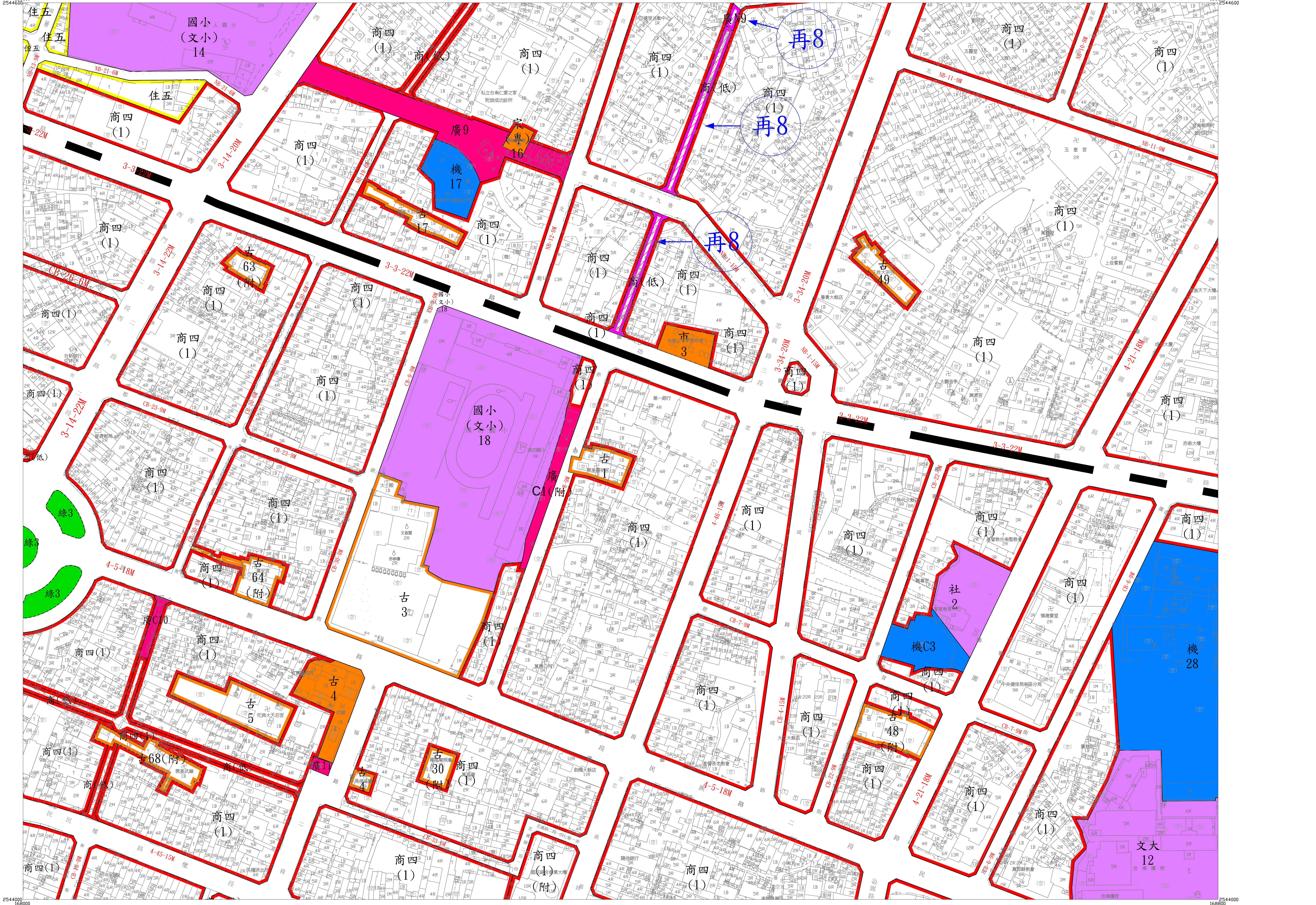
2/2



比例尺：一千分之一

圖號
2104240

2094241	2104241	2114241
2094240	2104240	2114240
2094239	2104239	2114239



2544000
168000

2544000
168000